

**UCHWAŁA NR XIII/93/2016
RADY POWIATU ŁĘCZYCKIEGO**

z dnia 24 lutego 2016 roku

w sprawie: przyjęcia „Kierunków i zadań rozwojowych dla Powiatu Łęczyckiego na lata 2016-2026”.

Na podstawie art. 12 pkt. 4 ustawy z dnia 5 czerwca 1998 roku o samorządzie powiatowym (tekst jednolity Dz. U. Z 2015 poz. 1455) Rada Powiatu Łęczyckiego uchwala, co następuje:

§1. Przyjmuje się „Kierunki i zadania rozwojowe dla Powiatu Łęczyckiego na lata 2016-2026” o treści określonej w załączniku do niniejszej uchwały.

§2. Wykonanie uchwały powierza się Zarządowi Powiatu Łęczyckiego.

§3. Uchwała wchodzi w życie z dniem podjęcia.



PRZEWODNICZĄCY RADY


Sławomir Biniewicz

Kierunki i zadania rozwojowe dla Powiatu Łęczyckiego na lata 2016 - 2026.

Mieszkańcy powiatu tworzą z mocy prawa lokalną wspólnotę samorządową. Dokument „Kierunki i zadania rozwojowe dla Powiatu Łęczyckiego na lata 2016 – 2026” oznacza koncepcję rozwoju powiatu w dłuższym okresie – jednej dekady. Zawiera on główne cele rozwojowe, a także sposoby i reguły zachowania podmiotów zaangażowanych w jej realizację. Dokument koncentruje się na podstawowych i najważniejszych problemach powiatu, warunkujących jego rozwój społeczny i gospodarczy. Punktem wyjścia do jego powstania są wcześniejsze opracowania m.in.: „Scenariusze rozwoju do roku 2020. Powiat Łęczycki”, które powstało w ramach Strategicznej Mapy Regionu zleconej ekspertom przez Urząd Marszałkowski Województwa Łódzkiego, w dokumencie przedstawiono także dane pochodzące z GUS – zebrane m.in. za pośrednictwem portalu: [//polskawliczbach.pl/](http://polskawliczbach.pl/) oraz zgłoszone sugestie na podstawie konsultacji z kierownictwem Starostwa Powiatowego w Łęczycy, poszczególnych wydziałów, Zarządem Powiatu i Radnymi, w dalszej perspektywie z przedstawicielami organizacji pozarządowych, przedsiębiorców i innych osób uczestniczących w konsultacjach. Ważnym elementem wpływającym na dokument są: Strategia Rozwoju Województwa Łódzkiego 2020, Plan Zagospodarowania Przestrzennego Województwa Łódzkiego oraz inne dokumenty opracowane na szczeblu krajowym, wojewódzkim, powiatowym i gminnym. Niniejsze opracowanie należy traktować jako wstęp do bardziej szczegółowej strategii rozwoju powiatu, która będzie wynikiem dalszej konsultacji z przedstawicielami podmiotów samorządowych, rządowych, społecznych i gospodarczych z terenu powiatu i regionu.

Charakterystyka Powiatu Łęczyckiego.

Powiat Łęczycki leży w geograficznym środku Polski. Ludność powiatu wynosi 51 323 osób (stan na dzień 31.12.2014 r., w tym w mieście Łęczyca – 14 660 osób), 281 miejscowości, 186 sołectw i 1 miasto. Obszar powiatu – 772,75 km². Jest to powiat wybitnie rolniczy, z możliwościami rozwoju turystyki i nowoczesnego rolnictwa, położony w bliskiej odległości od kompleksów geotermalnych w Uniejowie i kopalni soli w Kłodawie, w widłach autostrad A1 i A2 oraz dróg krajowych nr 91, 60 i 92, a także w bliskiej odległości od lotnisk w Łodzi i Leżnicy Wielkiej, magistrali kolejowej północ-południe i trasy kolejowej Łódź-Kutno.

Ziemia Łęczycka to obszar bardzo ciekawy pod względem turystycznym, przyrodniczym i historycznym. Już od czasów rzymskich krzyżowały się tu szlaki handlowe, w tym Szlak Bursztynowy. Łęczyca była także stolica prowincji, później księstwa i województwa, które istniało aż do czasów pierwszych rozbiorów Polski. Miały tu miejsce ruchy niepodległościowe i bitwy I i II Wojny Światowej, z których najważniejszą była Bitwa nad Bzurą. Tysiącletnia historia zostawiła dla potomnych wspaniałe zabytki materialne klasy europejskiej i światowej, w tym największą i najlepiej w Polsce zachowaną świątynię romańską – Archikolegiatę Łęczycką w Tumie, w której odbył się pierwszy sejm w 1180 roku. Ślady wizyt władców Polski można znaleźć choćby w byłym klasztorze oo. Dominikanów z XIII wieku – do niedawna więzieniu, królewskim zamku Łęczyckim z XIV wieku, murowanych kościołach z XV i XVII wieku oraz w ratuszu z końca XVIII wieku oraz wielu innych historycznych obiektach występujących na obszarze całego Powiatu. Zabytkowy park miejski z przełomu XVIII i XIX

stulecia to zaproszenie do zapoznania się z bogactwem przyrodniczym Ziemi Łęczyckiej. Obszar ten zawdzięcza również swój charakter najdłuższej w Polsce Pradolinie Warszawsko-Berlińskiej, rozciągającej się wzdłuż całego powiatu, a ważnym jej elementem są rzeki Bzura i Ner. Tuż obok romańskiego kościoła znajduje się, powstały między VI a VIII wiekiem gród, dawna Łęczyca – jedna ze średniowiecznych stolic Polski Piastów oraz skansen wsi Łęczyckiej. W legendach słychać barwne opowieści o szlachcicu Borucie, któremu przypisywano diabelską moc, często przemierzającym się po okolicznych mokradłach. Ruch pielgrzymkowy związany jest z kultem Świętej Faustyny, której dom rodzinny znajduje się w Głogowcu koło Świnic Warckich. Z Łęczycą kojarzona jest postać św. Urszuli Ledóchowskiej, a z Tumem św. Wojciecha i św. Jana Pawła II.

Powiat Łęczycki to nie tylko malownicze krajobrazy, bardzo bogate i uprawne ziemie czy wyjątkowa flora i fauna. Ziemia Łęczycka to również wiele ciekawych wydarzeń kulturalnych ściśle związanych z tradycją. W okolicy starówki i Zamku Królewskiego tętni życie kulturalne i turystyczne powiatu. Turnieje rycerskie, coroczna Majówka Zdrowia oraz hucznie obchodzony Hubertus, przyciągają coraz większe rzesze turystów, w gminach odbywają się także festyny i ciekawe wydarzenia o zasięgu gminnym, powiatowym i regionalnym.

Przyszłość Powiatu Łęczyckiego wiąże się z dalszym rozwojem różnych branż, w tym branży rynku owocowo-warzywnego, logistycznego, transportowo-spedycyjnego i medycznego. Zrównoważony rozwój daje szansę na polepszenie warunków życia mieszkańców i dbałości o środowisko, dlatego Łęczycanie są otwarci na przyjeżdżających w to miejsce turystów i osoby zainteresowane nowymi inwestycjami.

Zakres działania i zadania powiatu określone są w Ustawie o samorządzie powiatowym, Art. 4. 1. Powiat wykonuje określone ustawami zadania publiczne o charakterze ponadgminnym w zakresie:

- 1) edukacji publicznej;
- 2) promocji i ochrony zdrowia;
- 3) pomocy społecznej;
- 3a) wspierania rodziny i systemu pieczy zastępczej;
- 4) polityki prorodzinnej;
- 5) wspierania osób niepełnosprawnych;
- 6) transportu zbiorowego i dróg publicznych;
- 7) kultury oraz ochrony zabytków i opieki nad zabytkami;
- 8) kultury fizycznej i turystyki;
- 9) geodezji, kartografii i katastru;
- 10) gospodarki nieruchomościami;
- 11) administracji architektoniczno-budowlanej;
- 12) gospodarki wodnej;

- 13) ochrony środowiska i przyrody;
- 14) rolnictwa, leśnictwa i rybactwa śródlądowego;
- 15) porządku publicznego i bezpieczeństwa obywateli;
- 16) ochrony przeciwpowodziowej, w tym wyposażenia i utrzymania powiatowego magazynu przeciwpowodziowego, przeciwpożarowej i zapobiegania innym nadzwyczajnym zagrożeniom życia i zdrowia ludzi oraz środowiska;
- 17) przeciwdziałania bezrobociu oraz aktywizacji lokalnego rynku pracy;
- 18) ochrony praw konsumenta;
- 19) utrzymania powiatowych obiektów i urządzeń użyteczności publicznej oraz obiektów administracyjnych;
- 20) obronności;
- 21) promocji powiatu;
- 22) współpracy i działalności na rzecz organizacji pozarządowych oraz podmiotów wymienionych w art. 3 ust. 3 ustawy z dnia 24 kwietnia 2003 r. o działalności pożytku publicznego i o wolontariacie (Dz. U. z 2010 r. Nr 234, poz. 1536, z późn. zm.1));
- 23) działalności w zakresie telekomunikacji.

Do zadań publicznych powiatu należy również zapewnienie wykonywania określonych w ustawach zadań i kompetencji kierowników powiatowych służb, inspekcji i straży.

Do zadań powiatowych należą także zadania związane z geologią, wynikające z innych przepisów prawa. Ustawa z dnia 9 czerwca 2011 r. Prawo geologiczne i górnicze (Dz. U. z dnia 5 sierpnia 2011r. z późn. zm.)

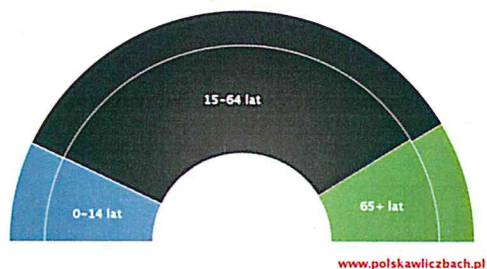
Statystyka.

Z danych statystycznych wynika, że w 2014 roku w powiecie łęczyckim mieszkało 51 323 mieszkańców, z czego 51,2% stanowiły kobiety, a 48,8% mężczyźni. W latach 2002-2014 liczba mieszkańców zmalała o 6,3%. Średni wiek mieszkańców wynosił 41,9 lat i był porównywalny do średniego wieku mieszkańców województwa łódzkiego oraz nieznacznie większy od średniego wieku mieszkańców całej Polski.

- Liczba mieszkańców - 51 323
- Powierzchnia - 773 km²
- Gęstość zaludnienia - 67 osób/km²
- Stopa urbanizacji - 29,0%.

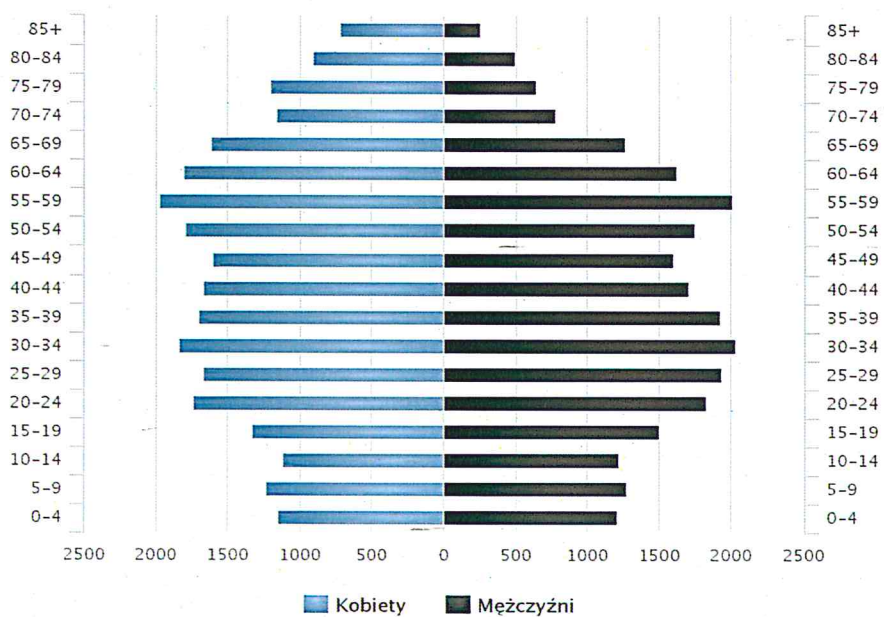
61,7% mieszkańców powiatu łęczyckiego jest w wieku produkcyjnym, 17,2% w wieku przedprodukcyjnym, a 21,1% mieszkańców jest w wieku poprodukcyjnym.

Biologiczne grupy wieku – powiat łęczycki, 2014
(Źródło: GUS)

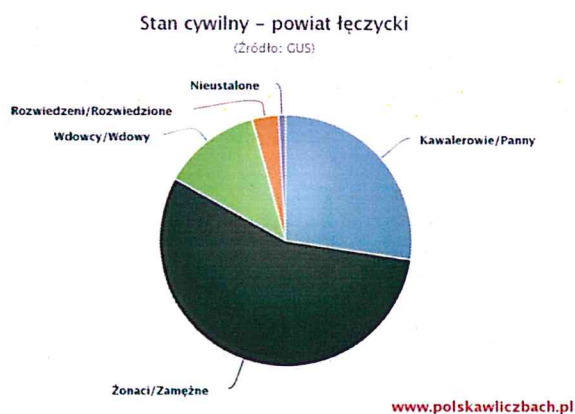


Piramida wieku mieszkańców powiatu łęczyckiego, 2014

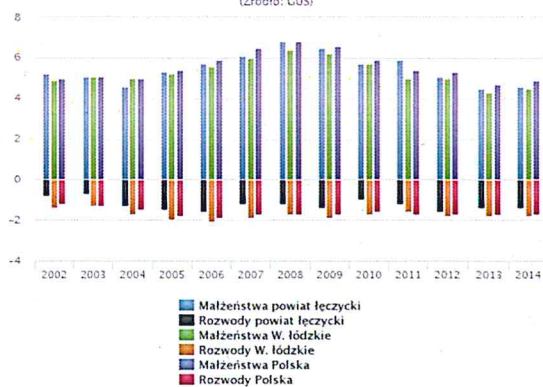
(Źródło: GUS)



Mieszkańcy powiatu łęczyckiego zawarli w 2014 roku **235** małżeństw, co odpowiada **4,6** małżeństwom na 1000 mieszkańców. Jest to **wartość porównywalna do** wartości dla województwa łódzkiego oraz **mniej od** wartości dla Polski. W tym samym okresie odnotowano **1,4** rozwodów przypadających na 1000 mieszkańców. Jest to **znacznie mniej od** wartości dla województwa łódzkiego oraz **znacznie mniej od** wartości dla kraju. **27,4%** mieszkańców powiatu łęczyckiego jest stanu wolnego, **55,7%** żyje w małżeństwie, **3,4%** mieszkańców jest po rozwodzie, a **12,6%** to wdowy/wdowcy.



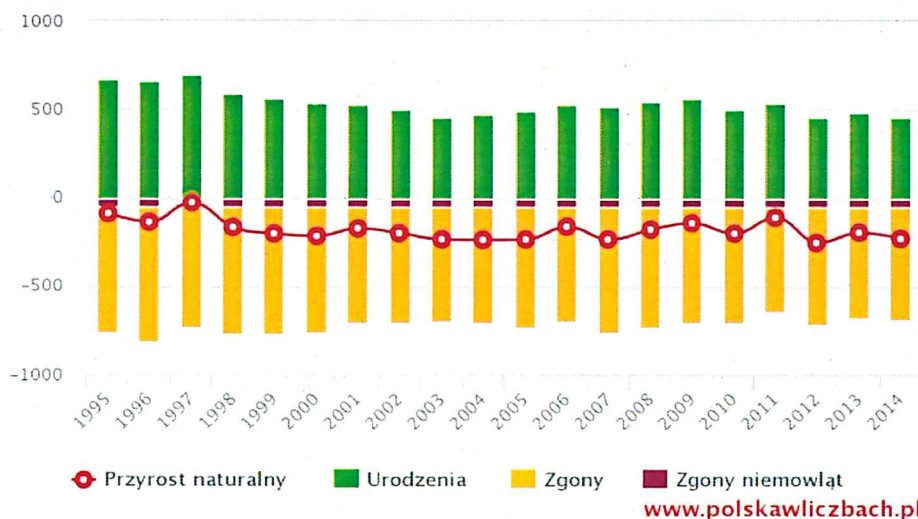
Małżeństwa i rozwody na 1000 ludności w powiecie łęczyckim w latach 2002 – 2014
(Źródło: GUS)



Powiat łęczycki ma **ujemny** przyrost naturalny wynoszący **-228**. Odpowiada to przyrostowi naturalnemu **-4,4** na 1000 mieszkańców powiatu łęczyckiego. W 2014 roku urodziło się **461** dzieci, w tym **45,8%** dziewczynek i **54,2%** chłopców. Średnia waga noworodków to **3 345 gramów**. Wskaźnik urodzin żywych w roku 2014 wynosił **9,0** na 1 tys. mieszkańców. Współczynnik dynamiki demograficznej, czyli stosunek liczby urodzeń żywych do liczby zgonów wynosi **0,67** i jest **znacznie mniejszy od średniej dla województwa oraz znacznie mniejszy od współczynnika dynamiki demograficznej dla całego kraju**.

Przyrost naturalny w latach 1995–2014 w powiecie łęczyckim

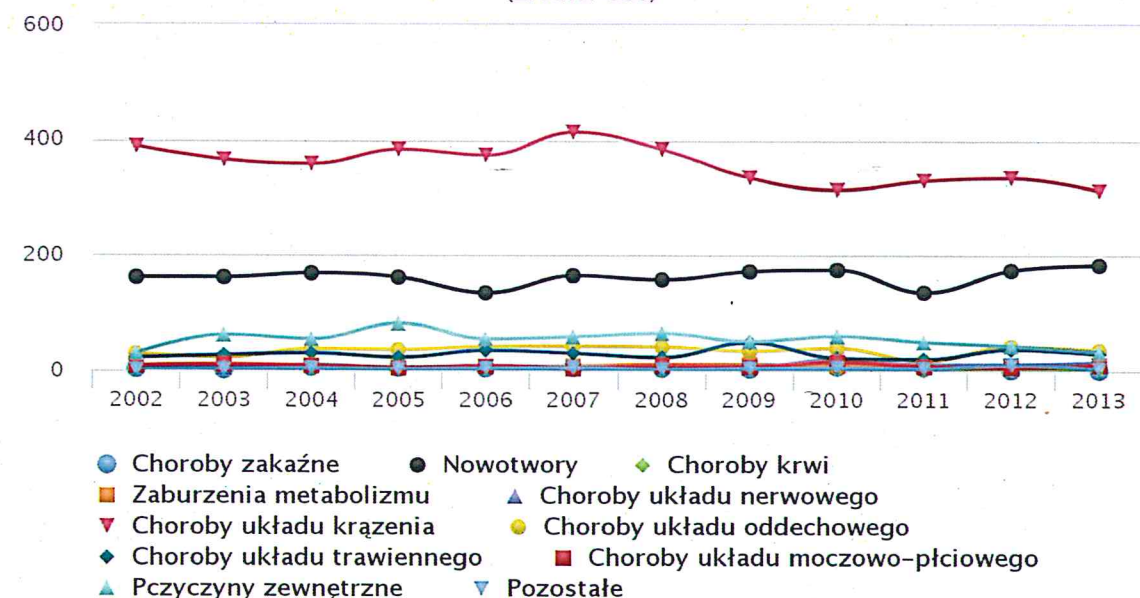
(Źródło: GUS)



W 2013 roku w powiecie łęczyckim **46,1%** zgonów było spowodowanych chorobami układu krążenia, **27,0%** zgonów w powiecie łęczyckim były nowotwory, a **5,2%** zgonów spowodowanych było chorobami układu oddechowego. Na 1000 ludności powiatu łęczyckiego przypada **13.07** zgonów.

Przyczyny zgonów w powiecie łęczyckim w latach 2002 – 2013

(Źródło: GUS)



www.polskawliczbach.pl

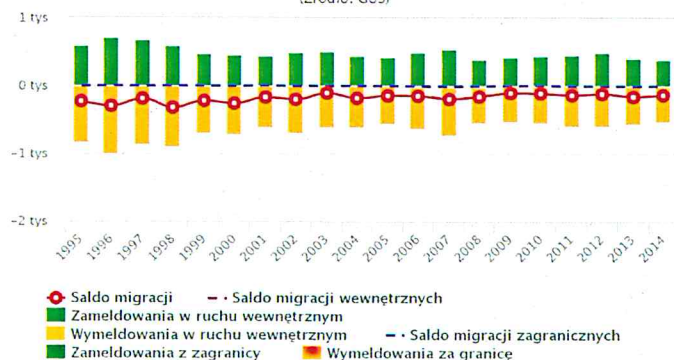
Zgony na 1000 ludności (Powiat łęczycki - 13,1 ; Woj. łódzkie - 12,4 ; Polska - 10,1).

W 2014 roku zarejestrowano 383 zameldowań w ruchu wewnętrznym oraz 516 wymeldowań, w wyniku czego saldo migracji wewnętrznych wynosi dla powiatu łęczyckiego -133.

W tym samym roku 7 osób zameldowało się z zagranicy oraz zarejestrowano 6 wymeldowań za granicę - daje to saldo migracji zagranicznych wynoszące 1. Nie odzwierciedla to jednoznacznie ilości osób przebywających dłużej niż 3 miesiące za granicą.

Migracje na pobyt stały w latach 1995–2014 w powiecie łęczyckim

(Źródło: GUS)



www.polskawliczbach.pl

Pracujący na 1000 ludności (powiat łęczycki - 138,0; woj. łódzkie - 228,0; Polska 230,0).

W powiecie łęczyckim na 1000 mieszkańców pracuje 138 osób. Jest to znacznie mniej od wartości dla województwa łódzkiego oraz znacznie mniej od wartości dla Polski. 50,5% wszystkich pracujących ogółem stanowią kobiety, a 49,5% mężczyźni.

Bezrobocie w powiecie łęczyckim wynosiło w 2014 roku **14,3%** (**14,9%** wśród kobiet i **13,8%** wśród mężczyzn). Jest to **znacznie więcej** od stopy bezrobocia dla województwa łódzkiego oraz **znacznie więcej** od stopy bezrobocia dla całej Polski.

Pomimo tendencji spadku bezrobocia w Powiatowym Urzędzie Pracy w Łęczycy zarejestrowanych jest 2768 osób (na dzień 31.01.2016), w tym osób długotrwale bezrobotnych jest 1877, a osób powyżej 50 roku życia - 748. Duża ilość osób zarejestrowanych to osoby bez kwalifikacji zawodowych – 1098, a bez doświadczeń zawodowych - 861. W samej Łęczycy zarejestrowanych w PUP jest 1049 osób, w tym 520 kobiet, tylko 78 z nich ma prawa do zasiłku, a 714 osób to osoby długotrwale bezrobotne, 320 to osoby powyżej 50 roku życia, 419 są bez kwalifikacji, 102 to osoby posiadające co najmniej jedno dziecko do 6 roku życia. 64 osoby zarejestrowane w PUP to niepełnosprawni mieszkający na terenie miasta (dane PUP Łęczycy).

Powiatowy Urząd Pracy w Łęczycy w 2016 roku zamierza przeznaczyć kwotę 5 mln 426 tys. zł w 2016 roku na finansowanie instrumentów rynku pracy w ramach tzw. „algorytmu”. Będą to m.in. staże - kwota ponad 1,5 mln zł, roboty publiczne – 812 tys. zł, refundacje wynagrodzenia dla osób poniżej 30 r.ż. – blisko 1,5 mln. zł, prace interwencyjne – 230 tys. zł. i inne.

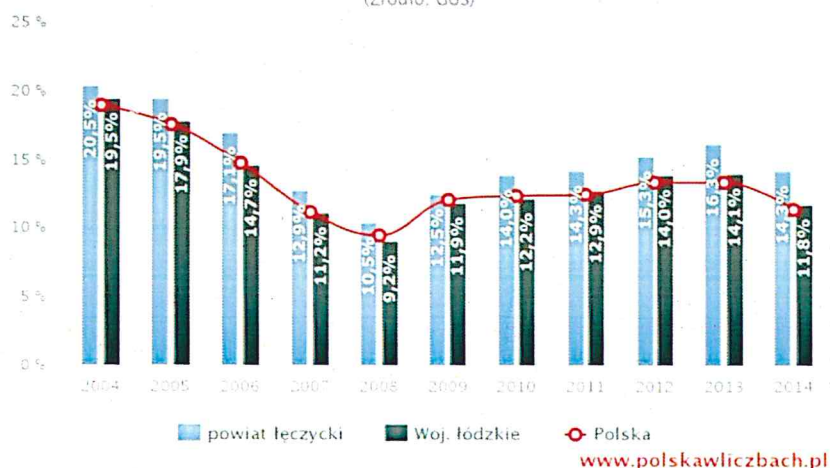
Przeciętne miesięczne wynagrodzenie brutto w powiecie łęczyckim wynosi **3 532,14 pln**, co odpowiada **88.20%** przeciętnego miesięcznego wynagrodzenia brutto w Polsce.

Wśród aktywnych zawodowo mieszkańców powiatu łęczyckiego **763** osób wyjeżdża do pracy do innych miast, a **1 203** pracujących przyjeżdża do pracy spoza miasta, w którym mieszka - tak więc saldo przyjazdów i wyjazdów do pracy wynosi **440**.

56,5% aktywnych zawodowo mieszkańców powiatu łęczyckiego pracuje w sektorze rolniczym (rolnictwo, leśnictwo, łowiectwo i rybactwo), **15,0%** w przemyśle i budownictwie, a **9,6%** w sektorze usługowym (handel, naprawa pojazdów, transport, zakwaterowanie i gastronomia, informacja i komunikacja) oraz **1,2%** pracuje w sektorze finansowym (działalność finansowa i ubezpieczeniowa, obsługa rynku nieruchomości).

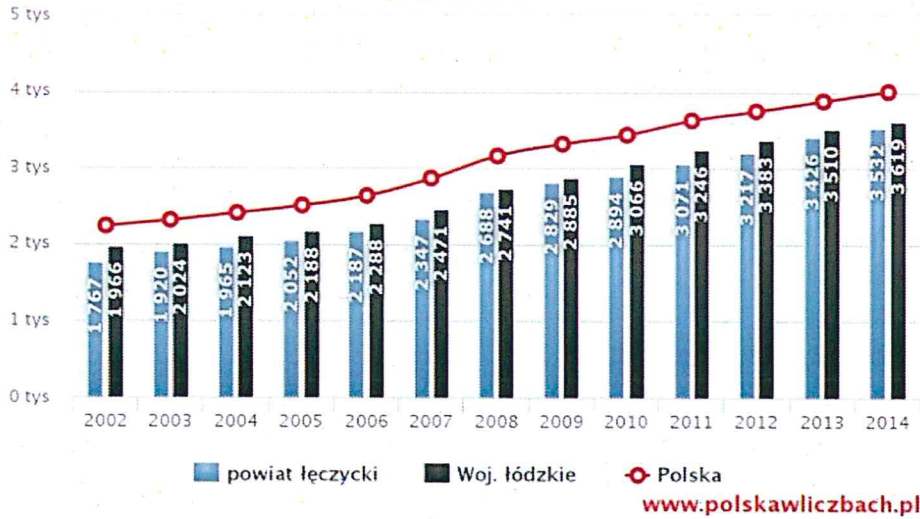
Stopa bezrobocia rejestrowanego w powiecie łęczyckim w latach 2004 - 2014

(Źródło: GUS)



Przeciętne miesięczne wynagrodzenie brutto (PLN) w powiecie łęczyckim w latach 2002 - 2014

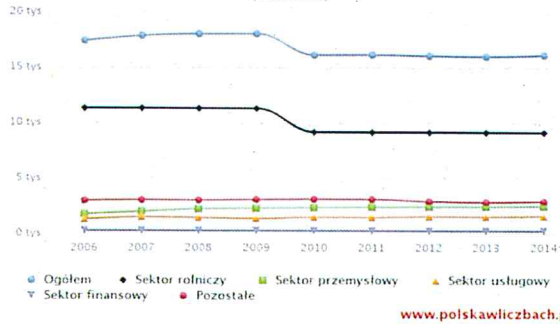
(Źródło: GUS)



Rok	Wskaźnik cen przy podstawie rok poprzedni = 100	Rok	Wskaźnik cen przy podstawie rok poprzedni = 100	Rok	Wskaźnik cen przy podstawie rok poprzedni = 100	Rok	Wskaźnik cen przy podstawie rok poprzedni = 100
2014	100,0	2015	99,1	2016		2017	
2010	102,6	2011	104,3	2012	103,7	2013	100,9
2006	101,0	2007	102,5	2008	104,2	2009	103,5

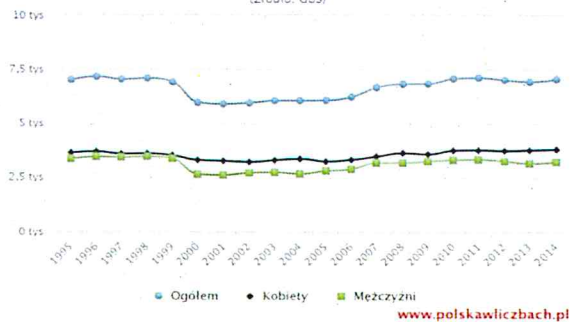
Liczba pracujących według sektorów ekonomicznych w powiecie łęczyckim w latach 2006 - 2014

(Źródło: GUS)



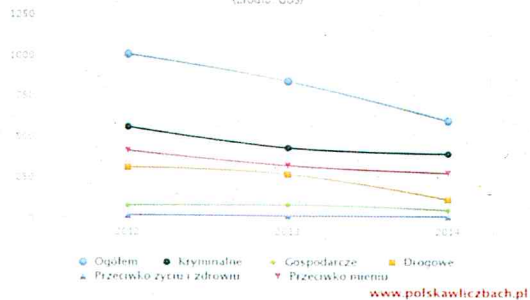
Liczba pracujących według płci w powiecie łęczyckim w latach 1995 - 2014

(Źródło: GUS)



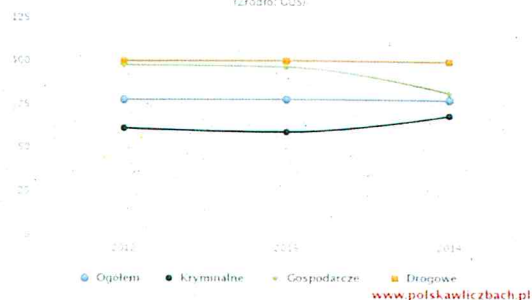
Przestępstwa stwierdzone w powiecie łęczyckim w latach 2012 - 2014

(Źródło: GUS)



Wskaźniki wykrywalności sprawców przestępstw w powiecie łęczyckim w latach 2012 - 2014

(Źródło: GUS)



Źródło: GUS

Bezpieczeństwo publiczne ściśle związane jest z prewencją i skutecznością policji. Łęczycka KPP jest oceniana wysoko w rankingach województwa łódzkiego.

Komunikacja i drogi.

W wymiarze europejskim strategiczne powiązania województwa łódzkiego tworzą szlaki transportowe sieci TEN-T, w tym m.in.: autostrada A-1 łącząca województwo ze Skandynawią i krajami Europy Południowej, autostrada A-2 łącząca województwo z krajami Europy Zachodniej oraz z Rosją i krajami nadbałtyckimi. Na obszarze Powiatu występują także drogi o znaczeniu krajowym nr 91, 60, wojewódzkim – nr 702, 703, powiatowym i gminnym.

W roku 2014 w Powiecie Łęczyckim zewidencjonowano 502,7 km dróg gminnych w o nawierzchni twardej; 470,8 km dróg gminnych o nawierzchni twardej ulepszonej; 191,5 km dróg gminnych o nawierzchni gruntowej; 373,2 km dróg powiatowych o nawierzchni twardej, w tym całość o nawierzchni twardej ulepszonej; 3,1 km dróg powiatowych o nawierzchni gruntowej.

Wykaz dróg publicznych powiatu, z wyszczególnionym numerem drogi, przebiegiem drogi:

2164E Antoniew –Witonia
2168E Kutno –Ogrodzona
2171E Nowe –Gozdków
2172E Zalesie – Opiesin - Kurzjama - Grabów –Nagórki
2174E Krośniewice–Wychny –Wygorzele
2176E Leszno – Gozdków
2500E Walew – Mazew - Łubno – Sobótka Nowa –Radzyń
2501E Mazew – Siedlec
2502E Drzykozy – Daszyna - Osędownice
2503E Witonia –Walew
2504E od drogi kraj. Nr 91–Oraczew –Witonia –Pacyna
2505E Topola Królewska – Nędzrzew – Witonia
2506E Topola Królewska – Kłodawa
2507E Gołocice – Kozuby
2509E Witonia – dojazd do stacji kolejowej Witonia
2510E Tum –Leśmierz
2511E Kwiatkówek –Bryski
2512E Kuchary –Orszewice –Ambrożew –Boczki
2513E Stary Gaj –Ambrożew –Leśmierz
2514E Bryski Kolonia –Piątek –Leszno
2515E od drogi 2514E –Śladków - Krzyszkowice
2516E Marynki –Zagaj –do drogi 2514E
2517E Zagaj –do drogi nr 703
2518E Czerników –Karsznice –do drogi 2513E
2519E Góra św. Małgorzaty –Sługi –Łętków
2520E Łęczyca (ul. Belwederska –Lotnicza) –Topola Katowa –gr. pow. - Grzymałów
2521E Topola Królewska –Błonie –Chorki –Grabów –gr. woj. wlkp. –(Dąbie)
2522E Błonie –Łęka –Gać; Łęka –Leszno –gr. woj. wlkp. –(Kupinin)

2523E Wilczkowie –Borek –Podłęże – (Chodów) Świnice Warckie –Rożniatów
 2524E Topola Katowa –Janków –Leźnica Mała
 2525E Leszcze Obrywka –Leszcze n/Szosa
 2526E Chwalborzyce –Domanin; Mniszew –Zielenin
 2527E Rośle Wielkie –Besiekiery –Nowa Sobótka
 2528E Sułkowie –Kolonja Konarze –do drogi nr 702
 2529E Jasionna –Kolonja Konarzew
 2530E Świnice Warckie –Wielenin –Orzeszków
 2531E Stawiszyn –gr.pow. Saków
 2532E Besiekiery –Rybnik
 2533E Piaski –Drozdów –gr. pow. –(Zawada)
 2534E Chrzanowo –Nowa Sobótka
 2535E Głębokie –Kadzidłowa
 2536E Krzewata –Kadzidłowa –Grabów
 2537E Głębokie –Pieczew
 2538E Byszew Grabowski –Grabów –Drzewce
 2539E Byszew –Lisice –Tarnówka
 2540E Tolów –Zelgoszcz
 2541E Chorki –Borucice
 2542E Grabów –Pilichy –Siedlec
 2543E Leszno –Zbylczyce –Świnice Warckie
 2544E Podgórze –Bielawy –Władysławów
 2545E Mały Kosew –Zimne –Parski
 5109E Łęczyca-gr.pow. (Leśmierz)
 5115E Jasionna –Piątek
 5168E Łęczyca-Lubień – gr.pow. (Solca).

Transport i łączność.

W powiecie łęczyckim w 2014 roku zarejestrowanych było:

pojazdów samochodowych i ciągników	szt.	50327
motocykli ogółem	szt.	2118
motocykli o pojemności silnika do 125 cm ³	szt.	884
samochodów osobowych	szt.	30947
autobusów ogółem	szt.	168
samochodów ciężarowych	szt.	7825
samochodów ciężarowo - osobowych	szt.	414
samochodów specjalnych (łącznie z sanitarnymi)	szt.	195
ciągników samochodowych	szt.	516
ciągników siodłowych	szt.	516
ciągników rolniczych	szt.	8558
Motorowerów	szt.	2242
przyczep ogółem	szt.	5705
naczep ogółem	szt.	614

wypadków drogowych ogółem	-	55
ofiar śmiertelnych	osób	9

Dane: <http://stat.gov.pl/bdl/>

Ważnym elementem transportowym jest linia kolejowa Łódź – Łęczyca- Kutno – Bydgoszcz, która wymaga modernizacji do 120 km/h . Inwestycja ta może usprawnić logistykę transportową i ruch pasażerski pomiędzy dwoma ważnymi ośrodkami centralnej Polski, a także ze względu na strategicznie położone lotnisko wojskowe w Leźnicy Wielkiej.

W *Dokumencie Implementacyjnym do Strategii Rozwoju Transportu do 2020 r. (z perspektywą do 2030 r.)* zaplanowano, w ramach listy projektów kolejowych o znaczeniu krajowym, prace na liniach kolejowych nr 15, 16 na odcinku Łódź Kaliska –Zgierz –Kutno, z kosztem całkowitym 400 mln zł. Wskazuje to na istotne połączenie ośrodka przemysłowego Łodzi z linią E 20 - ważne z punktu widzenia transportu pasażerskiego. Termin zakończenia prac planowany jest na rok 2018. Inwestycja ta jest także zaznaczona w Kontrakcie Terytorialnym dla Województwa Łódzkiego.

W ramach polityki kształtowania krajowej sieci ekologicznej wyróżniono Sieć Natura 2000. Obszary Natura 2000 stanowią europejski system ochrony przyrody i w przypadku Polski powstanie on niezależnie od krajowych rozwiązań w zakresie ochrony przyrody. Będzie on oparty w części na istniejących obszarach chronionych, a także na tych, które kwalifikują się do ochrony w ramach sieci Natura 2000, a nie są objęte żadną formą ochrony.

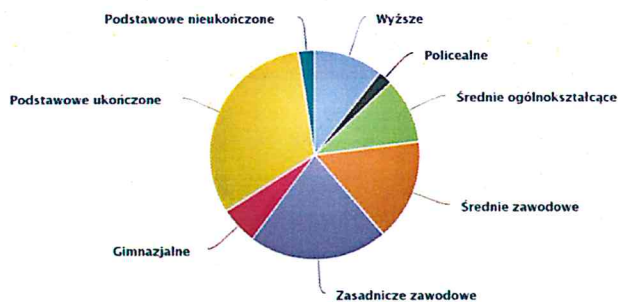
Suma wydatków z budżetu powiatu łęczyckiego wyniosła w 2014 roku **56,2 mln złotych**, co daje **1,1 tys. złotych** w przeliczeniu na jednego mieszkańca. Oznacza to wzrost wydatków o **14.9%** w porównaniu do roku 2013. Największa część budżetu powiatu łęczyckiego - **41.7%** została przeznaczona na **Dział 801 - Oświata i wychowanie**. Dużą część wydatków z budżetu przeznaczona została na **Dział 852 - Pomoc społeczna (13.2%)** oraz na **Dział 854 - Edukacyjna opieka wychowawcza (10.9%)**. Wydatki inwestycyjne stanowiły **6,9 mln złotych**, czyli **12,3%** wydatków ogółem.

Suma dochodów do budżetu powiatu łęczyckiego wyniosła w 2014 roku **58,6 mln złotych**, co daje **1,1 tys. złotych** w przeliczeniu na jednego mieszkańca. Oznacza to wzrost dochodów o **11.9%** w porównaniu do roku 2013. Największa część dochodów wygenerował **Dział 758 - Różne rozliczenia (54.9%)**. Duża część wpływów pochodzi z **Dział 756 - Dochody od osób prawnych, fizycznych i od innych jednostek (9.3%)** oraz z **Dział 852 - Pomoc społeczna (7.9%)**. W budżecie powiatu łęczyckiego wpływy z tytułu podatku dochodowego od osób fizycznych wynosiły **101 złotych** na mieszkańca (**8,9%**), natomiast dochód z tytułu podatków dochodowych od osób prawnych wynosił **4,3 złotych** na mieszkańca (**0,4%**).

Wydatki ogółem (zł)	40,5 mln	45,2 mln	45,6 mln	47,3 mln	51,1 mln	49,2 mln	56,2 mln
(% udział w całości budżetu na I mieszkańca)	769(100%)	862(100%)	865(100%)	902(100%)	980(100%)	950(100%)	1,1 tys(100%)
Dział klasyfikacji budżetowej	2008	2009	2010	2011	2012	2013	2014
Oświata i wychowanie	14,7 mln	16,2 mln	18,4 mln	19,1 mln	20,5 mln	21,7 mln	23,4 mln
[Dział 801]	279(36.2%)	310(35.9%)	353(40.3%)	366(40.5%)	394(40.1%)	420(44.1%)	456(41.7%)
Pomoc społeczna	6,0 mln	6,6 mln	6,4 mln	6,4 mln	6,8 mln	7,2 mln	7,4 mln
[Dział 852]	115(14.9%)	125(14.5%)	123(14.1%)	123(13.6%)	130(13.2%)	140(14.7%)	145(13.2%)
Edukacyjna opieka wychowawcza	4,7 mln	5,0 mln	5,2 mln	5,4 mln	5,9 mln	5,7 mln	6,1 mln
[Dział 854]	88,6(11.5%)	94,5(11%)	100(11.5%)	103(11.3%)	113(11.5%)	109(11.5%)	120(10.9%)
Transport i łączność	2,3 mln	4,6 mln	1,5 mln	3,2 mln	4,4 mln	1,4 mln	5,3 mln
[Dział 600]	44,4(5.8%)	88,6(10.3%)	29,7(3.4%)	61,3(6.8%)	85,4(8.7%)	27,5(2.9%)	104(9.5%)
Administracja publiczna	4,6 mln	4,9 mln	4,9 mln	4,8 mln	4,9 mln	4,8 mln	5,3 mln
[Dział 750]	86,9(11.3%)	94,1(10.9%)	93,9(10.7%)	91,0(10.1%)	94,2(9.6%)	93,4(9.8%)	103(9.4%)
Bezpieczeństwo publiczne i ochrona przeciwpożarowa	4,4 mln	3,1 mln	3,1 mln	3,1 mln	3,3 mln	3,2 mln	3,3 mln
[Dział 754]	84,1(10.9%)	58,8(6.8%)	59,2(6.8%)	60,1(6.7%)	63,0(6.4%)	62,7(6.6%)	63,9(5.8%)
Ochrona zdrowia	1,1 mln	1,8 mln	1,7 mln	1,9 mln	1,9 mln	2,1 mln	2,3 mln
[Dział 851]	20,5(2.7%)	33,5(3.9%)	32,1(3.7%)	35,7(3.9%)	36,4(3.7%)	41,4(4.3%)	45,0(4.1%)
Pozostałe zadania w zakresie polityki społecznej	1,2 mln	1,4 mln	1,5 mln	1,4 mln	1,4 mln	1,3 mln	1,5 mln
[Dział 853]	23,5(3.1%)	26,8(3.1%)	28,9(3.3%)	27,3(3%)	27,3(2.8%)	25,9(2.7%)	28,8(2.6%)
Działalność usługowa	387,1 tys	408,7 tys	408,3 tys	631,5 tys	734,8 tys	657,7 tys	632,0 tys
[Dział 710]	7,4(1%)	7,8(0.9%)	7,8(0.9%)	12,1(1.3%)	14,1(1.4%)	12,7(1.3%)	12,3(1.1%)
Gospodarka mieszkaniowa	332,3 tys	342,9 tys	509,2 tys	377,6 tys	306,1 tys	310,7 tys	314,8 tys
[Dział 700]	6,3(0.8%)	6,5(0.8%)	9,8(1.1%)	7,2(0.8%)	5,9(0.6%)	6,0(0.6%)	6,1(0.6%)
Obsługa długu publicznego	583,1 tys	641,7 tys	529,3 tys	688,5 tys	705,2 tys	473,9 tys	300,7 tys
[Dział 757]	11,1(1.4%)	12,2(1.4%)	10,2(1.2%)	13,2(1.5%)	13,6(1.4%)	9,2(1%)	5,9(0.5%)
Leśnictwo	70,5 tys	85,9 tys	74,7 tys	73,3 tys	92,9 tys	89,2 tys	89,6 tys
[Dział 020]	1,3(0.2%)	1,6(0.2%)	1,4(0.2%)	1,4(0.2%)	1,8(0.2%)	1,7(0.2%)	1,7(0.2%)
Kultura i ochrona dziedzictwa narodowego	83,0 tys	86,1 tys	73,0 tys	75,2 tys	73,3 tys	72,0 tys	72,0 tys
[Dział 921]	1,6(0.2%)	1,6(0.2%)	1,4(0.2%)	1,4(0.2%)	1,4(0.1%)	1,4(0.1%)	1,4(0.1%)
Urzędy naczelnych organów władzy państwowej	0,0	0,0	17,6 tys	0,0	0,0	0,0	59,3 tys
[Dział 751]	0,0(0%)	0,0(0%)	0,3(0%)	0,0(0%)	0,0(0%)	0,0(0%)	1,2(0.1%)
Kultura fizyczna i sport [Dział 926]	30,1 tys	33,0 tys	1,2 mln	97,3 tys	78,7 tys	46,5 tys	51,6 tys
Gospodarka komunalna i ochrona środowiska	0,6(0.1%)	0,6(0.1%)	23,8(2.7%)	1,9(0.2%)	1,5(0.2%)	0,9(0.1%)	1,0(0.1%)
[Dział 900]	0,0(0%)	0,0(0%)	0,1(0%)	0,3(0%)	0,7(0.1%)	0,0(0%)	0,1(0%)
Obrona narodowa	0,0	0,0	0,0	0,0	3,1 tys	0,0	0,0
[Dział 752]	0,0(0%)	0,0(0%)	0,0(0%)	0,0(0%)	0,1(0%)	0,0(0%)	0,0(0%)
Rolnictwo i łowiectwo	33,0 tys	34,0 tys	0,0	0,0	4,5 tys	0,0	0,0
[Dział 010]	0,6(0.1%)	0,6(0.1%)	0,0(0%)	0,0(0%)	0,1(0%)	0,0(0%)	0,0(0%)

Poziom wykształcenia – powiat łęczycki

(Źródło: Narodowy Spis Powszechny 2011)



www.polskawliczbach.pl

Wykształcenie wyższe (**powiat łęczycki - 10,7%** ; woj. łódzkie -16,6% ; Polska - 17,9%).

Wykształcenie średnie i policealne (**powiat łęczycki - 28,0%**; Woj. łódzkie - 34,1%; Polska - 33,3%).

Wykształcenie policealne (**powiat łęczycki - 2,2%**; Woj. łódzkie - 2,8%; Polska - 2,7%).

Wykształcenie średnie ogólnokształcące (**powiat łęczycki - 10,1%**; Woj. łódzkie - 13,7%; Polska - 12,4%). Wykształcenie średnie zawodowe (**powiat łęczycki - 15,7%**; Woj. łódzkie - 17,7%; Polska - 18,1%). Wykształcenie zasadnicze zawodowe (**powiat łęczycki - 21,5%**; Woj. łódzkie - 20,8%; Polska - 22,9%). Wykształcenie gimnazjalne (**powiat łęczycki - 5,8%**; Woj. łódzkie - 4,8%; Polska - 5,2%). Wykształcenie podstawowe ukończone (**powiat łęczycki - 31,5%**; Woj. łódzkie - 22,1%; Polska - 19,3%).

Wykształcenie podstawowe nieukończone i bez wykształcenia szkolnego (**powiat łęczycki - 2,5%**; Woj. łódzkie - 1,6%; Polska - 1,4%). Dzieci w placówkach wychowania przedszkolnego na 1 tys. dzieci w wieku 3-5 lat (**powiat łęczycki - 679,0**; Woj. łódzkie - 808,0; Polska - 794,0). Współczynnik skolaryzacji brutto - Stosunek wszystkich osób uczących się w szkołach gimnazjalnych do osób w wieku 13-15 lat (**powiat łęczycki - 100,47**; Woj. łódzkie - 99,47; Polska - 98,41). Współczynnik skolaryzacji netto - Stosunek osób w wieku 13-15 lat uczących się w szkołach gimnazjalnych do wszystkich osób w wieku 13-15 lat (**powiat łęczycki - 93,73**; Woj. łódzkie - 93,42; Polska - 92,18).

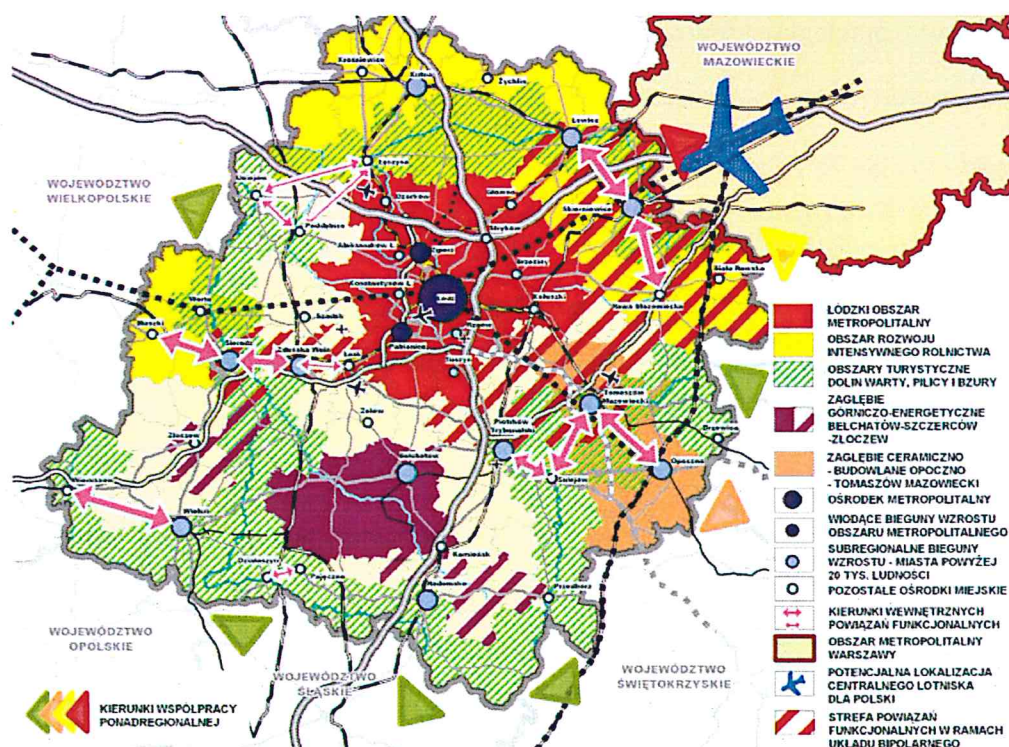
Kluczowe kierunki rozwoju powiatu w powiązaniu z województwem łódzkim i Makroregionem.

Zgodnie z Koncepcją Strategii Rozwoju Makroregionu Polski Centralnej 2030, obszar makroregionu cechować będą silne powiązania wewnętrzne i zewnętrzne oraz integracja gospodarcza, społeczna i przestrzenna. Kluczowymi będą pola współpracy województwa łódzkiego i mazowieckiego w sektorach: nauka, badania i rozwój; sektor kreatywny; medycyna i farmacja; rolnictwo i przetwórstwo rolno –spożywcze; transport i logistyka.

W Strategii Rozwoju Województwa łódzkiego 2020 istotnymi będą spójność gospodarcza, spójność społeczna, spójność przestrzenna, polityka terytorialno – funkcjonalna poprzez następujące priorytety:

- zaawansowana gospodarka wiedzy i innowacji, realizowana poprzez rozwój nowoczesnych technologii na rzecz inteligentnych specjalizacji regionalnych, poprzez rozwój nowoczesnej gospodarki energetycznej,
- nowoczesny kapitał ludzki i rynek pracy, realizowany poprzez kształtowanie i rozwój kadr dla gospodarki innowacyjnej, kształtowanie aktywnych postaw na rynku pracy,
- zintegrowane środowisko przedsiębiorczości dla rozwoju gospodarki, realizowane poprzez kształtowanie innowacyjnego środowiska przedsiębiorczości i powiązań sieciowych, rozwój MŚP i sektora rolnego,
- wysoki poziom kapitału społecznego i silne społeczeństwo obywatelskie, realizowane poprzez rozwój społeczności lokalnych, wzmacnianie tożsamości regionalnej,
- wysoki standard i dostęp do usług publicznych, poprzez rozwój usług i poprawę dostępu do sektora edukacji, rozwój usług i poprawę do sektora ochrony zdrowia, pomocy społecznej oraz pieczy zastępczej, rozwój usług i poprawę dostępu do sektora kultury, sportu, turystyki i rekreacji, rozwój cyfryzacji i usług cyfrowych w sektorze publicznym,
- reintegracja społeczna grup wykluczonych lub zagrożonych wykluczeniem społecznym, poprzez przeciwdziałanie ubóstwu ekonomicznemu, reintegrację zawodową oraz przeciwdziałanie dyskryminacji i wykluczeniom społecznym,
- wysoka jakość i dostępność infrastruktury transportowej i technicznej, poprzez wzmocnienie i rozwój systemów transportowych i teleinformatycznych, wzmocnienie i rozwój systemów infrastruktury technicznej,
- wysoka jakość środowiska przyrodniczego, poprzez ochronę i kształtowanie powiązań przyrodniczo – krajobrazowych, przeciwdziałanie i zwalczanie skutków zagrożeń naturalnych i antropogenicznych,
- zrównoważony system osadniczy, poprzez wzmacnianie systemu powiązań funkcjonalnych, wspieranie procesów rewitalizacji i poprawa ładu przestrzennego.

Jednym z instrumentów umożliwiających realizację polityki rozwoju obszarów miejskich i obszarów wiejskich są Obszary Strategicznej Interwencji (OSI). Obszary te, wynikające z założeń polityki państwa, stanowią element integracji polityki rozwoju regionalnego prowadzonej na poziomie kraju z polityką rozwoju prowadzoną na poziomie regionalnym. Narzędziem polityki regionalnej na tych obszarach będzie kontrakt terytorialny. KSRR wskazuje 8 typów OSI, przyznając regionom możliwość do ich szczegółowej delimitacji. W „Strategii Rozwoju Województwa Łódzkiego 2020”, na podstawie kryteriów wskazanych w KSRR i przy uwzględnieniu regionalnej specyfiki, zidentyfikowano obszary strategicznej interwencji.



Ryc. Obszary strategicznej interwencji wynikające z polityki rozwoju województwa łódzkiego – obszary funkcjonalne źródło: Strategia Rozwoju Województwa Łódzkiego 2020.

ŁÓDZKIE 2020

OBSZAR ROZWOJU KONKURENCYJNEGO, PRÓDUKTYWNEGO ROLNICTWA ORAZ NOWOCZESNEGO PRZETWÓRSTWA ROLNO-SPOŻYWCZEGO, OPARTEGO NA TRADYCIACH PRZEDSIĘBIORCZYCH ORAZ STRUKTURACH SIECIOWYCH POWIĄZANYCH Z SEKTOREM NAUKOWO-BADAWCZYM.

Strategiczne kierunki działań:

1. Wspieranie w regionie rozwoju szkolnictwa wyższego o zasięgu ponadregionalnym oraz specjalistycznego szkolnictwa zawodowego na poziomie średnim o profilu rolniczym.
2. Wspieranie powstawania i działalności organizacji producentów rolnych.
3. Wspieranie rozwoju sieci współpracy między sferą naukowo-badawczą a samorządem rolniczym i producentami rolnymi oraz przedsiębiorstwami przetwórstwa rolno – spożywczego i innymi.
4. Wsparcie dla utworzenia rynków hurtowych produktów rolnych.
5. Wspieranie działań na rzecz agrobiznesu międzynarodowego.
6. Wspieranie działań na rzecz produkcji biogazu i biopaliw na bazie produktów rolnych i pochodzących z gospodarki leśnej oraz odpadów pochodzących z produkcji rolnej, leśnej i przetwórstwa rolno-spożywczego.
7. Zwiększenie retencji wód oraz rozwój i modernizacja systemów melioracji wodnej.

8. Inicjowanie i wspieranie procesów scalania gruntów rolnych i leśnych.
9. Wspieranie działań na rzecz zwiększenia dostępności transportowej zewnętrznej i wewnętrznej.
10. Wspieranie działań na rzecz rozwoju ponadregionalnych powiązań funkcjonalno-przestrzennych z zakresu przetwórstwa rolno-spożywczego–klastrów (m. in. Łódzko-Mazowiecki Klaster Owocowo-Warzywny).

OBSZARY ROZWOJU TURYSTYKI UZDROWISKOWEJ ,KONFERENCYJNEJ, SPORTOWEJ AKTYWNEJ O ZNACZENIU PONADLOKALNYM, WYKORZYSTUJĄCE ENDOGENICZNE POTENCJAŁY ŚRODOWISKA PRZYRODNICZEGO I DZIEDZICTWA KULTUROWEGO.

Strategiczne kierunki działań:

1. Wspieranie działań na rzecz rozwoju turystyki aktywnej, rekreacyjnej, sportowej i geoturystyki oraz bazy turystycznej, w tym agroturystyki.
2. Wspieranie działań na rzecz rozbudowy szlaków turystycznych.
3. Wspieranie działań na rzecz rozwoju funkcji konferencyjno–kongresowej.
4. Wspieranie działań na rzecz wykreowania marki i popytu na usługi balneologiczne, uzdrowiskowe i rehabilitacyjne.
5. Wspieranie działań na rzecz budowania zintegrowanych produktów turystycznych opartych na walorach kulturowych i przyrodniczych, w tym geologicznych, oraz kultywowaniu tradycji.
6. Wspieranie działań na rzecz wykreowania wizerunku obszarów jako atrakcyjnych turystycznie.
7. Wspieranie działań na rzecz poprawy czystości wód Zalewu Sulejowskiego i Zbiornika Jeziorsko oraz terenów leśnych.
8. Wspieranie działań na rzecz wprowadzania systemowych rozwiązań w zakresie gospodarki wodno-ściekowej.
9. Wspieranie działań na rzecz zwiększenia dostępności transportowej zewnętrznej i wewnętrznej.
10. Wspieranie działań na rzecz rozwoju powiązań funkcjonalno-przestrzennych o wymiarze ponadregionalnym (Pasma kulturowo-turystyczne Pilicy, Pasma kulturowo-turystyczne Warty, Pasma kulturowo-turystyczne Bzury).

Istotnym elementem realizacji strategii jest współpraca ponadregionalna, zarówno w wymiarze krajowym, jak i międzynarodowym. Współpraca regionu łódzkiego z regionami w Polsce oraz regionami partnerskimi w Europie będzie kształtowana przede wszystkim w oparciu o sieciowe struktury gospodarcze obejmujące innowacyjne działy gospodarki, wyposażenie instytucjonalne i społeczne regionu oraz infrastrukturę komunikacyjną.

W celu koordynacji działań zakłada się powołanie zespołów ds. współpracy ponadregionalnej.

Strategia Rozwoju Województwa Łódzkiego 2020 wskazuje następujące strategiczne pola współpracy w skali kraju:

- **Środkowoeuropejski Klaster Zaawansowanych Technologii Włókienniczych**, bazujący na współpracy przedsiębiorstw produkujących inteligentne tkaniny oraz jednostek badawczo-rozwojowych i projektowych z dziedziny włókiennictwa i tkanin w województwie łódzkim, wielkopolskim, kujawsko-pomorskim, mazowieckim i śląskim. Realizacja projektu przyczyni się do wzmocnienia powiązań funkcjonalnych w ramach kształtowania układu bipolarnego Łódź – Warszawa.
- **Środkowoeuropejski Klaster Zaawansowanych Technologii**, jako platforma współpracy między instytucjami naukowymi i badawczo-rozwojowymi a przedsiębiorcami na obszarze województwa łódzkiego i mazowieckiego w celu tworzenia i wdrażania innowacji sprzyjających rozwojowi gospodarki opartej na wiedzy. Realizacja projektu przyczyni się do wzmocnienia powiązań funkcjonalnych w ramach kształtowania układu bipolarnego Łódź – Warszawa.
- **Klaster Farmaceutyczno-Medyczny**, w ramach którego nastąpi rozwój współpracy szczególnie między instytucjami naukowo-badawczymi z dziedziny farmacji, medycyny i biotechnologii, producentami lekarstw i sprzętu medycznego, wyspecjalizowanymi placówkami lecznictwa szpitalnego, placówkami naukowo - leczniczymi a także wyższymi uczelniami medycznymi. W województwach: łódzkim, śląskim, dolnośląskim, wielkopolskim i mazowieckim. Realizacja projektu przyczyni się do wzmocnienia powiązań funkcjonalnych w ramach kształtowania układu bipolarnego Łódź – Warszawa.
- **Klaster Multimedialny**, jako forum współpracy między jednostkami z branży medialnej, filmowej i telewizyjnej oraz przetwarzania informacji, uczelniami wyższymi i ośrodkami badawczo-rozwojowymi w województwie łódzkim, mazowieckim, śląskim i małopolskim. Realizacja projektu przyczyni się do wzmocnienia powiązań funkcjonalnych w ramach kształtowania układu bipolarnego Łódź – Warszawa.
- **Łódzko-Mazowiecki Klaster Owocowo-Warzywny**, jako pole współpracy między producentami owoców i warzyw, przedsiębiorstwami przetwórstwa rolno-spożywczego oraz instytucjami naukowo-badawczymi w regionie łódzkim i województwie mazowieckim. Realizacja projektu przyczyni się do wzmocnienia ponadregionalnych powiązań funkcjonalnych Obszaru Rozwoju Intensywnego Rolnictwa.
- **Łódzko-Świętokrzyska Platforma Zaawansowanych Materiałów Budowlanych**, bazująca na powiązaniach między producentami płytek ceramicznych, cementu, płyt kartonowo - gipsowych i chemii budowlanej a kopalniami surowców w województwie łódzkim i świętokrzyskim. Realizacja projektu przyczyni się do wzmocnienia ponadregionalnych powiązań funkcjonalnych Zagłębia Ceramiczno-Budowlanego Opoczno – Tomaszów Mazowiecki.
- **Klaster Gospodarki Odpadowej i Recyklingu z siedzibą w Skierniewicach**, bazujący na współpracy między przedsiębiorcami zajmującymi się gospodarką odpadami a firmami świadczącymi usługi doradcze, jednostkami badawczo-rozwojowymi oraz instytucjami otoczenia biznesu; obejmuje swym zasięgiem województwa: łódzkie, lubelskie, mazowieckie, małopolskie, śląskie, wielkopolskie i zachodniopomorskie. Działalność klastra przyczynia się m. in. do zwiększenia efektywności wykorzystania posiadanych zasobów odpadowych oraz wymiany wiedzy dotyczącej innowacji w dziedzinie gospodarki odpadami, recyklingu i branż pokrewnych.
- **Klaster Ekoenergia** jako platforma współpracy bazująca na potencjale przedsiębiorstw, instytucji, jednostek z zakresu rozwoju nowoczesnej gospodarki energetycznej między województwem łódzkim, mazowieckim, dolnośląskim, śląskim, małopolskim i wielkopolskim. Realizacja projektu przyczyni się do wzmocnienia ponadregionalnych powiązań funkcjonalnych Zagłębia Górniczo-Energetycznego Bełchatów – Szczerców-Złoczew.

- **Środkowoeuropejska Platforma Usług Logistycznych**, jako obszar rozwoju i koncentracji nowoczesnych funkcji logistycznych w województwie łódzkim i mazowieckim. Realizacja projektu przyczyni się do wzmocnienia powiązań funkcjonalnych w ramach kształtowania układu bipolarnego Łódź –Warszawa oraz rozwoju korytarza Bałtyk-Adriatyk.
- **Transeuropejskie Korytarze Transportowe**, jako platforma współpracy województwa łódzkiego z województwem mazowieckim, śląskim, małopolskim, kujawsko-pomorskim, pomorskim, wielkopolskim, dolnośląskim na rzecz stworzenia sieci infrastruktury i połączeń transportowych łączących główne ośrodki społeczno-gospodarcze kraju oraz bramy do państw trzecich (porty, porty lotnicze i połączenia lądowe), w celu zwiększenia konkurencyjności i dostępności. Realizacja projektu przyczyni się do wzmocnienia powiązań funkcjonalnych w ramach kształtowania układu bipolarnego Łódź –Warszawa oraz rozwoju korytarza Bałtyk - Adriatyk.
- **Pasma kulturowo-turystyczne**, bazujące na współpracy między województwem łódzkim, wielkopolskim, opolskim, śląskim, świętokrzyskim i mazowieckim poprzez przedsięwzięcia wykorzystujące walory przyrodnicze i kulturowe obszarów położonych w dolinach rzek Pilicy i Warty. Realizacja projektu przyczyni się do wzmocnienia ponadregionalnych powiązań funkcjonalnych Obszarów Turystycznych Dolin Rzecznych Pilicy, Warty i Bzury.
- **Balneologia**, bazująca na współpracy województwa łódzkiego z województwem mazowieckim poprzez przedsięwzięcia wykorzystujące zasoby wód geotermalnych oraz potencjał przyrodniczy i kulturowy. Realizacja projektu przyczyni się do stworzenia nowych miejsc pracy, wzrostu atrakcyjności inwestycyjnej regionu oraz wzmocnienia powiązań funkcjonalnych w ramach kształtowania układu bipolarnego Łódź –Warszawa.

W ramach polityki kształtowania krajowej sieci ekologicznej wyróżniono Sieć Natura 2000. Obszary Natura 2000 stanowią europejski system ochrony przyrody i w przypadku Polski powstanie on niezależnie od krajowych rozwiązań w zakresie ochrony przyrody. Będzie on oparty w części na istniejących obszarach chronionych, a także na tych, które kwalifikują się do ochrony w ramach sieci Natura 2000, a nie są objęte żadną formą ochrony.

Analiza kluczowych wskaźników charakteryzujących sytuację społeczno – gospodarczą powiatu na podstawie dostępnych danych statystycznych GUS (wskaźniki demograficzne, budżetowe, gospodarcze, infrastrukturalne) oraz prognozy trendów do roku 2020, a także strategiczne dokumenty Województwa Łódzkiego wskazują potrzebę podejmowania działań w następujących obszarach:

I. Propozycje dotyczące edukacji, kultury, ochrony zdrowia i życia mieszkańców.

Wysoki poziom edukacji, kultury, ochrony zdrowia i życia mieszkańców odzwierciedleniem usprawnionej infrastruktury społecznej.

Cele operacyjne:

1) Wysoki poziom kształcenia młodzieży w szkolnictwie zawodowym i ogólnokształcącym:

- a) poprawa stanu i wyposażenia szkół ponadgimnazjalnych oraz placówek oświatowych w specjalistyczne pomoce naukowe,
- b) rozbudowa i modernizacja bazy sportowej przy szkołach i placówkach oświatowych,
- c) dostosowanie kierunków kształcenia w szkołach do potrzeb rynku pracy,
- d) zagraniczne staże zawodowe młodzieży jako element współpracy międzynarodowej szkół,
- e) podniesienie atrakcyjności i jakości szkolnictwa zawodowego poprzez wykorzystanie nowoczesnych technologii multimedialnych w procesie nauczania,
- f) upowszechnianie szkolnictwa ustawicznego,
- g) wspieranie rozwoju szkolnictwa wyższego na terenie Powiatu łęczyckiego.

2) Sprawnie funkcjonujący system opieki zdrowotnej i społecznej:

- a) wspieranie Zespołu Opieki Zdrowotnej w Łęczycy w zakresie rozbudowy i modernizacji pomieszczeń oraz wyposażenia w nowoczesny sprzęt i aparaturę medyczną,
- b) zwiększenie świadomości mieszkańców w zakresie profilaktyki zdrowia przy współudziale, samorządów gminnych, organizacji pozarządowych, szkół ponadgimnazjalnych i wyższych,
- c) popularyzacja wiedzy i umiejętności udzielania pierwszej pomocy,
- d) podniesienie standardów warunków bytowych w Domach Pomocy Społecznej w Łęczycy i Karsznicach,
- e) wspieranie i monitorowanie rodzin zastępczych oraz instytucjonalnej pieczy zastępczej.

3) Walory kulturowe i historyczne jako czynniki atrakcyjności Powiatu łęczyckiego:

- a) wspieranie realizacji zadań w zakresie kultury i ochrony dziedzictwa narodowego,
- b) organizacja i promocja ważnych dla powiatu wydarzeń historycznych, religijnych, jubileuszowych i promocyjnych,
- c) nadanie większej atrakcyjności turystycznej Powiatu przy współpracy z gminami oraz organizacjami pozarządowymi,
- d) wspieranie prac archeologicznych prowadzonych na terenie Powiatu.

4) Rozwój kapitału społecznego jako gwarancja wzrostu ekonomicznego Powiatu:

- a) wspieranie grup nieaktywnych zawodowo oraz aktywizacja rezerw rynku prac,
- b) przeciwdziałanie bezrobociu i łagodzenie jego skutków,
- c) wspieranie zadań mających na celu przeciwdziałanie wykluczeniu społecznemu.

II. Propozycje dotyczące rolnictwa i obszarów wiejskich.

- 1) Rozwój przedsiębiorczości wśród ludności wiejskiej w kierunku tworzenia MŚP, organizacji rolniczych i innych na terenach wiejskich, w tym głównie w celu zwiększenia skali przetwarzania produktów rolnych, ich przechowywania oraz handlu nimi.
- 2) Rozszerzanie obszarów zbytu, w tym eksportu produktów rolnych surowych i przetworzonych.

- 3) Tworzenie i wspieranie systemów rozwoju rolnictwa w zakresie wysokojakościowej produkcji rolnej, organizacji promocji oraz zbytu produktów i produktów rolnych, z elementami niezbędnej infrastruktury.
- 4) Zwiększanie produkcji: biomasy, zdrowej żywności, wytwarzania produktów rolnych standaryzowanych i posiadających wysoką jakość.
- 5) Tworzenie lokalnej marki produktów pochodzenia rolniczego.
- 6) Wdrażanie postępu technicznego i innowacyjności w gospodarstwach rolnych i przedsiębiorstwach okołorolniczych na terenach wiejskich i miejskich związanych z rolnictwem.
- 7) Rozwój agroturystyki oraz lokalnych produktów turystycznych.
- 8) Zrównoważony rozwój obszarów wiejskich z zachowaniem walorów przyrodniczych; rozwój obszarów zieleni trwałej.
- 9) Poprawa dostępu mieszkańców wsi do infrastruktury technicznej oraz dostępu do usług, poprawa komunikacji zbiorowej na wsiach; stymulowanie wykorzystania obszarów wiejskich jako atrakcyjnych dla osiedlania się osób migrujących z miast.
- 10) Poprawa zaopatrzenia gospodarstw w wodę niezbędną do produkcji rolnej.
- 11) Wzrost atrakcyjności inwestycyjnej terenów wiejskich.

III. Propozycje dotyczące utrzymania dróg powiatowych i poprawa bezpieczeństwa komunikacyjnego.

Istotnym elementem inwestycji drogowych jest poprawa bezpieczeństwa. Niezbędnymi elementami w tym zakresie musi być systematyczne modernizowanie dróg (utwardzenie nawierzchni, poszerzenie pasa drogowego), rozbudowa chodników i ścieżek rowerowych, modernizacja przystanków autobusowych (budowa wiat, oznakowanie znakami D-15), wymiana oznakowania pionowego (sukcesywna wymiana słupków betonowych i ich likwidacja), wprowadzenie oznakowania poziomego (przejścia dla pieszych, skrzyżowania), ograniczenie prędkości na terenach o dużym skupisku ludności (uregulowanie obszarów zamieszkałych), budowa parkingów (szkoły, ośrodki zdrowia, budynki użyteczności publicznej).

Podstawowym zadaniem Powiatu w dziedzinie drogownictwa jest utrzymanie w dobrym stanie wszystkich dróg powiatowych przy jednoczesnej poprawie całej infrastruktury około drogowej, dzięki pozyskiwaniu środków finansowych z zewnątrz tj. z programów UE, Narodowego Programu Przebudowy Dróg Lokalnych czy programów ministerialnych. W ciągu ostatnich kilkunastu lat zmodernizowano około 150 km dróg powiatowych. Ze względu na dużą ilość pojazdów korzystających z dróg, także ze względu na położenie w samym środku Polski istnieje potrzeba dalszych inwestycji. Podstawowe cele, które Powiat chce osiągnąć w drogownictwie to inwestycje drogowe, służące:

- 1) modernizacji i przebudowie wybranych dróg powiatowych w celu poprawy bezpieczeństwa ruchu drogowego oraz podniesienia standardów, w tym podwyższania kategorii modernizowanych dróg.
- 2) zwiększenie dostępności do obiektów użyteczności publicznej (w tym oświatowych, zabytkowych, kulturalnych, sakralnych i innych ważnych z punktu potrzeby dostępności) przy modernizowanych i przebudowywanych drogach,

- 3) poprawie połączeń z drogami wyższej kategorii, uzyskanie szybszej i bezpieczniejszej komunikacji z ośrodkami miejskimi i rynkami zbytu produktów rolnych,
- 4) preferowanie inwestycji realizowanych w partnerstwie z gminami, na terenie których znajdują się drogi powiatowe, celem poprawienia komunikacji w regionie i utworzenia kompleksowych rozwiązań w ramach lokalnej infrastruktury drogowej.
- 5) przebudowie mostów i przepustów, celem poprawienia bezpieczeństwa i dostosowania ich do nośności modernizowanych dróg.
- 6) powiązania inwestycji drogowych z tworzeniem infrastruktury szerokopasmowej i światłowodowej.

Planowana jest modernizacja dróg powiatowych przy udziale środków własnych, ministerialnych, rządowych, unijnych oraz realizowanych ze środków samorządów lokalnych w partnerstwie.

Proponowane drogi do modernizacji:

1. Nr 2500E relacji Walew – Łubno – Nowa Sobótka – Radzyń .
2. Nr 2512E relacji Kuchary – Orszewice – Ambrozew – Boczki.
3. Nr 2521E relacji Topola Królewska - Błonie – Chorki – Grabów. (Dąbie)
4. Nr 2524E relacji Topola Katowa – Janków – Leźnica Mała. (Topola Katowa)
5. Nr 2506E relacji Topola Królewska – Kłodawa.
6. Nr 2519E relacji Góra Św. Małgorzaty – Sługi – Łętków.
7. Nr 2164E relacji Kutno – Strzegocin – Witonia.
8. Nr 2172E relacji Zalesie – Opiesin – Kurzjama – Grabów – Nagórki.
9. Nr 2503E relacji Witonia – Walew.
10. Nr 2504E relacji Oraczew – Witonia – Pacyna.
11. Nr 2505E relacji Topola Królewska – Nędzrzew – Witonia.
12. Nr 2511E relacji Kwiatkówki – Bryski.
13. Nr 2514E relacji Bryski Kolonia – Piątek – Leszno.
14. Nr 2515E relacji Kolonia Czerników – Śladków – Boguszyce-Pokrzywnica.
15. Nr 2520E relacji Łęczycza (ul. Belwederska – Lotnicza) – Topola Katowa – gr. pow. – Grzymałów.
16. Nr 2522E relacji Błonie – Łęka – Gać - Łęka – Leszno.
17. Nr 2523E relacji Wilczkowice – Borek – Podłęże – (Chodów) Świnice Warckie – Roźniatów.
18. Nr 2527E relacji Rośle Wielkie – Besiekiery – Nowa Sobótka.
19. Nr 2534E relacji Chrzanowo – Nowa Sobótka.
20. Nr 2538E relacji Byszew Grabowski – Grabów.
21. Nr 2544E relacji Podgórze – Bielawy – Władystawów.

IV. Propozycje dotyczące budynków będących własnością lub w zarządzaniu Powiatu Łęczyckiego.

Tendencją Powiatu w dziedzinie zarządzania własnymi budynkami i obiektami Skarbu Państwa jest przechodzenie na gospodarkę niskoemisyjną, przy wykorzystaniu odnawialnych źródeł energii, co pozwoli na zmniejszenie zapotrzebowania na energię, a tym samym obniży zużycie paliw konwencjonalnych i spowoduje ograniczenie emisji zanieczyszczeń powietrza. Będzie się to przyczyniać także do zmniejszenia emisji gazów cieplarnianych oraz zmniejszenia kosztów utrzymania budynków, a jednocześnie poprawi estetykę zewnętrzną i wewnętrzną oraz komfort przebywania

i pracy w tych obiektach. W tym celu Powiat będzie wykorzystywał wszelkie dostępne zewnętrzne środki finansowe przewidziane na ten cel, mając na uwadze własne możliwości finansowe - wkład własny w przewidywane inwestycje.

- 1) Do realizacji przewiduje się wykonanie zadania pn.: „Termomodernizacja Zespołu Szkół Ponadgimnazjalnych Nr 1 w Łęczycy”.
- 2) Realizowane będą także projekty związane z termomodernizacją pozostałych obiektów z wykorzystaniem OZE i wymianą źródła ciepła, a także przewiduje się wymianę w budynkach, placach i innych obiektach oświetlenia na energooszczędne.

V. Propozycje dotyczące ochrony środowiska.

- 1) Zrównoważona ochrona i wykorzystanie terenów wartościowych przyrodniczo, w tym obszarów Natura 2000.
- 2) Promocja lokalnych walorów przyrodniczych i edukacja ekologiczna.
- 3) Wspieranie działań na rzecz ochrony klimatu.
- 4) Poprawa bezpieczeństwa powodziowego i rozwój retencji wodnej.
- 5) Podnoszenie jakości poszczególnych komponentów środowiska, w tym: powietrza atmosferycznego, wód powierzchniowych i podziemnych, ochrona gleb przed degradacją i chemizacją, rekultywacja terenów zdegradowanych, ochrona przed hałasem i wibracjami, oddziaływaniami zapachowymi, racjonalna gospodarka odpadami, w tym zwiększanie skali odzysku i recyklingu odpadów.
- 6) Zmniejszenie emisji do powietrza, w tym tzw. emisji niskiej poprzez: zmniejszenie zapotrzebowania obiektów infrastrukturalnych na ciepło (termomodernizacja), zmiana źródła ciepła na niskoemisyjne, budowę domów pasywnych, modernizację dróg, stosowanie energetyki skojarzonej, wzrost udziału transportu ekologicznego (np. z wykorzystaniem: biopaliw, biogazu, napędu hybrydowego, elektrycznego).
- 7) Racjonalizacja gospodarki ściekowej poprzez budowę systemów kanalizacyjnych, budowę i modernizację oczyszczalni ścieków; priorytet: wykonanie oczyszczalni ścieków wraz z infrastrukturą w SOSW w Stemplewie.
- 8) Zwiększenie niezależności energetycznej poprzez wzrost wykorzystania krajowych i lokalnych źródeł energii. Zwiększenie wykorzystania energii odnawialnej.

VI. Propozycje dotyczące geodezji i kartografii.

Plan działań - Wydział Geodezji i Kartografii:

- 1) Rozwój infrastruktury informatycznej w obszarze e-usług publicznych.
- 2) Tworzenie i modernizacja rejestrów publicznych w zakresie ewidencji gruntów, budynków i lokali.
- 3) Cyfryzacja baz danych ewidencji gruntów i budynków.
- 4) Tworzenie numerycznej obiektowej mapy zasadniczej.
- 5) Utworzenie cyfrowej bazy danych obiektów topograficznych (BDOT500).
- 6) Założenie geodezyjnej ewidencji sieci uzbrojenia terenu (GESUT).
- 7) Informatyzacja zbiorów państwowego zasobu geodezyjnego i kartograficznego.

VII. Propozycje dotyczące współpracy Powiatu Łęczyckiego z organizacjami pozarządowymi.

Podejmowanie współpracy w zakresie :

- 1) pomocy społecznej, w tym pomocy rodzinom i osobom w trudnej sytuacji życiowej oraz wyrównywania szans tych rodzin i osób,
- 2) wspierania rodziny i systemu pieczy zastępczej,
- 3) działania na rzecz integracji i reintegracji zawodowej i społecznej osób zagrożonych wykluczeniem społecznym,
- 4) działalności charytatywnej,
- 5) podtrzymania i upowszechnienia tradycji narodowej, pielęgnowania polskości oraz rozwoju świadomości narodowej, obywatelskiej i kulturowej,
- 6) działalności na rzecz mniejszości narodowych i etnicznych oraz języka regionalnego,
- 7) działalności na rzecz działalności cudzoziemców,
- 8) ochrony i promocji zdrowia, w tym działalności leczniczej w rozumieniu ustawy z dnia 15 kwietnia 2011 r. o działalności leczniczej (j.t. Dz. U. z 2015 r., poz. 618, ze zm.),
- 9) działalności na rzecz osób niepełnosprawnych;
- 10) promocji zatrudnienia i aktywizacji zawodowej osób pozostających bez pracy i zagrożonych zwolnieniem z pracy,
- 11) działalności na rzecz równych praw kobiet i mężczyzn,
- 12) działalności na rzecz osób w wieku emerytalnym,
- 13) działalności wspomagającej rozwój gospodarczy, w tym rozwój przedsiębiorczości,
- 14) działalności wspomagającej rozwój techniki, wynalazczości i innowacyjności oraz rozpowszechnianie i wdrażanie nowych rozwiązań technicznych w praktyce gospodarczej
- 15) działalności wspomagającej rozwój wspólnot i społeczności lokalnych,
- 16) nauki, szkolnictwa wyższego, edukacji, oświaty i wychowania,
- 17) działalności na rzecz dzieci i młodzieży, w tym wypoczynku dzieci i młodzieży,
- 18) kultury i sztuki, ochrony dóbr kultury i dziedzictwa narodowego,
- 19) wspierania i upowszechniania kultury fizycznej,
- 20) ekologii i ochrony zwierząt oraz ochrony dziedzictwa przyrodniczego,
- 21) turystyki i krajoznawstwa,
- 22) porządku i bezpieczeństwa publicznego,
- 23) obronności państwa i działalności Sił Zbrojnych Rzeczypospolitej Polskiej,
- 24) upowszechniania i ochrony wolności i praw człowieka oraz swobód obywatelskich, a także działań wspomagających rozwój demokracji,
- 25) udzielania nieodpłatnego poradnictwa obywatelskiego,
- 26) ratownictwa i ochrony ludności,
- 27) pomocy ofiarom katastrof, klęsk żywiołowych, konfliktów zbrojnych i wojen w kraju i za granicą,
- 28) upowszechniania i ochrony praw konsumentów,
- 29) działalności na rzecz integracji europejskiej oraz rozwijania kontaktów i współpracy między społeczeństwami,
- 30) promocji i organizacji wolontariatu,
- 31) pomocy Polonii i Polakom za granicą,

- 32) działalności na rzecz kombatantów i osób represjonowanych,
- 33) promocji Rzeczypospolitej Polskiej za granicą,
- 34) działalności na rzecz rodziny, macierzyństwa, rodzicielstwa, upowszechniania i ochrony praw dziecka,
- 35) przeciwdziałania uzależnieniom i patologiom społecznym,
- 36) działalność na rzecz organizacji pozarządowych oraz innych podmiotów wymienionych w art.3, ust. 3 Ustawy o działalności pożytku publicznego i o wolontariacie, w zakresie określonym w pkt 1-35.

VIII. Propozycje dotyczące promocji powiatu w zakresie:

- 1) turystyki, w tym turystyki kulturowej, patriotycznej, pielgrzymkowej, obiektów przemysłowych i innych,
- 2) promocji gospodarczej, w tym rolnictwa, logistyki, służby zdrowia i innych,
- 3) promocji dóbr naturalnych, w tym związanych z przyrodą i energią odnawialną,
- 4) innych, w tym dotyczących także instytucji Powiatu Łęczyckiego.

IX. Propozycje dotyczące rozwoju turystyki w zakresie:

- 1) Budowa ścieżki rowerowej przy drogach powiatowych dla projektu pn. : „Rowerem od Kolegiaty w Tumie do kościoła w Górze Św. Małgorzaty”.

X. Propozycje rozwoju infrastruktury społeczeństwa informacyjnego:

- 1) Rozwój infrastruktury teleinformatycznej.
- 2) Tworzenie i rozwój systemu usług elektronicznej obsługi klienta w administracji publicznej.